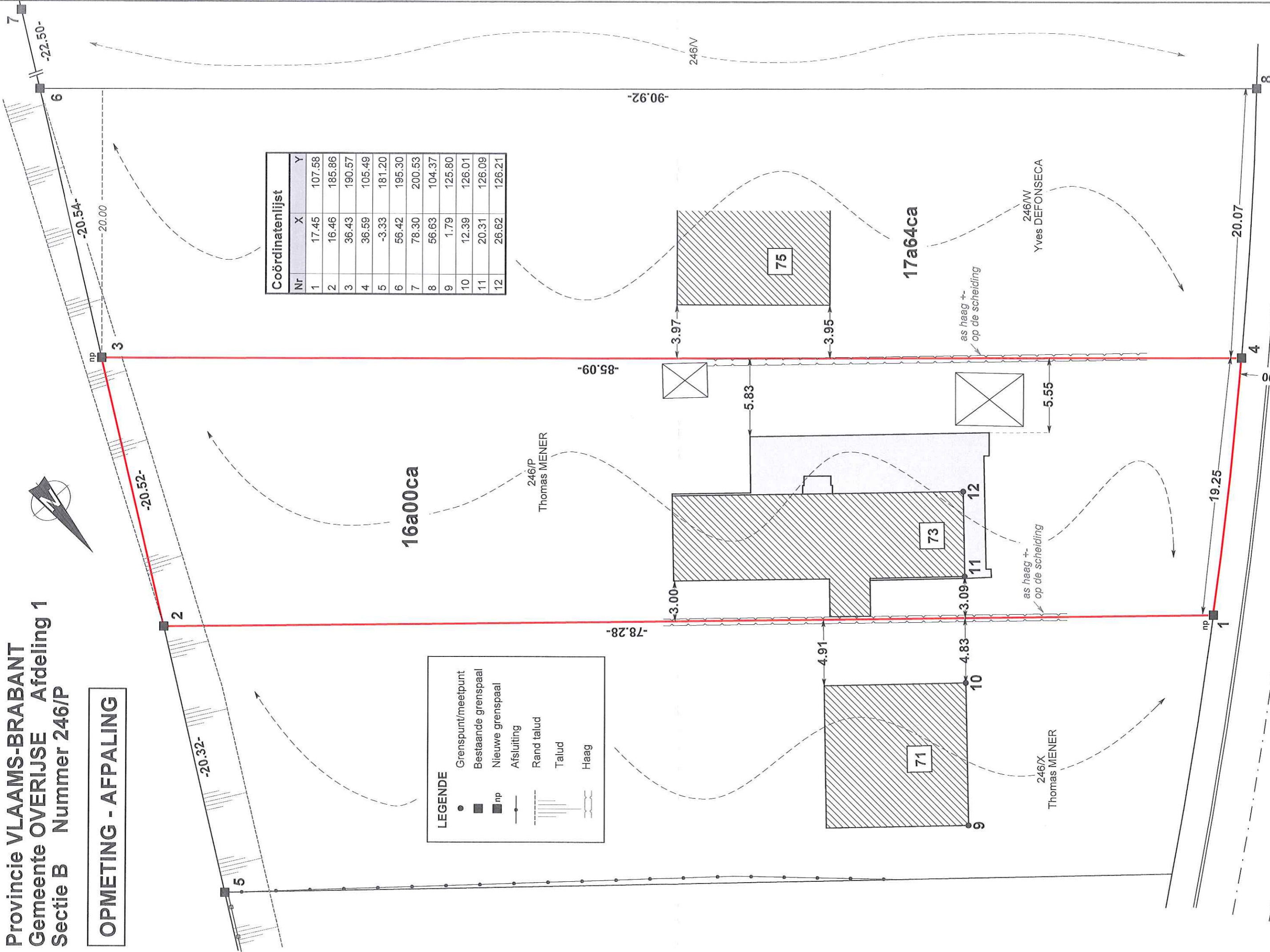
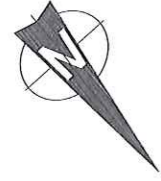


OPMETING - AFPALING



Coördinatenlijst		
Nr	X	Y
1	17.45	107.58
2	16.46	185.86
3	36.43	190.57
4	36.59	105.49
5	-3.33	181.20
6	56.42	195.30
7	78.30	200.53
8	56.63	104.37
9	1.79	125.80
10	12.39	126.01
11	20.31	126.09
12	26.62	126.21

LEGENDE	
	Grenspunt/meetpunt
	Bestaande grenspaal
	Nieuwe grenspaal
	Afsluiting
	Rand talud
	Talud
	Haag

Erika VAN ORSHOVEN Landmeter-expert
 Beëdigd door de rechtbank van eerste aanleg te Brussel. Ingeschreven op het tableau
 van de Federale Raden van Landmeters-Experten LAN040570
 Frans Verbeeckstraat 186
 3090 Overijse
 Tel: 02/657.91.77 Fax: 02/657.54.88 Gsm: 0476/34.63.99
 E-mail: erika.van.orshoven@telenet.be www.eensbvba.be

KADASTRALE SCHETS



PROCES-VERBAAL VAN METING / AFPALING

Het jaar tweeduizend achttien, de negentiende van de maand april.

Ik ondergetekende, Erika Van Orshoven, landmeter – expert, gevestigd te 3090 Overijse, Frans Verbeekstraat 186, beëdigd door de Rechtbank van Eerste Aanleg te Brussel op 2 april 1999, ingeschreven op het Tableau van de Federale Raden van Landmeters-Experten Lan 040570, Handelend ten verzoeken van de heer Thomas Mener, wonende te 3090 Overijse, Tuindelle 73; Verklaar hierbij opgemeten te hebben:

**3090 OVERIJSE
TUINDELLE 73**

Een bestaande woning met tuin, met huisnummer 73, gekadastraerd of het geweest zijnde Gemeente Overijse, Afdeling 1, Sectie B, Nummer 246/P, met een oppervlakte van **16a00ca**, zoals afgebeeld op het plan hiernaast, met als grenspunten 1-2-3-4-1.

Ik verwijs naar:

- De 2 processen-verbaal van meting opgesteld door landmeter Arthur Devoldere op 03/12/1950, betreffende het huidige perceel 246/W (Tuindelle 75);
- Het verkavelingsplan betreffende het huidige perceel 246/V (Tuindelle 77);
- De inplantingsplannen behorende bij de bouwvergunningen van de woningen Tuindelle 71, 73 en 75.



De grens tussen het eigendom Tuindelle 73 en Tuindelle 71 (1-2) wordt door de huidige eigenaar van beide goederen vastgelegd conform de bestaande toestand en rekening houdend met een minimale afstand van 3m tussen de gebouwen en de perceelsgrens.

De grens tussen het eigendom Tuindelle 73 en 75 (3-4) werd gereconstrueerd volgens de geest van de hierboven vermelde plannen van landmeter Devoldere; daar deze plannen niet voldoende gegevens bevatten om de grens exact te bepalen, wordt deze grens heden definitief vastgelegd bij akkoord tussen de betrokken eigenaars.

In de punten 2, 4, 5, 6, 7 en 8 werden bestaande grenspalen gevonden.


In de punten 1 en 3 zal een nieuwe grenspaal of grenspin geplaatst worden na ondertekening voor akkoord van huidig proces verbaal van afpaling door de betrokken partijen.

Akkoord van de betrokken eigenaars voor wat betreft de grenslijn 1-2 en 3-4:

Eigenaars	Gelezen en goedgekeurd – Handtekening – Datum
De heer Thomas Mener Tuindelle 73 3090 Overijse Eigenaar van de huidige percelen 246/P en 246/X.	
De heer Yves Defonseca Tuindelle 75 3090 Overijse Eigenaar van het perceel 246/W.	 28/05/2018

Ten bewijze hiervan heb ik huidig Proces-Verbaal opgesteld en ondertekend om te dienen als naar rechte.

Erika Van Orshoven



Geregistreerd op het
Registratiekantoor HALLE
Op **05 JUNI 2018**
Bladen : een Verzendingen : geen
Boek 6/20 Blad 37 Vak 19
Ontvangen registratierechten : vijftig euro (€50,00)
De Ontvanger 